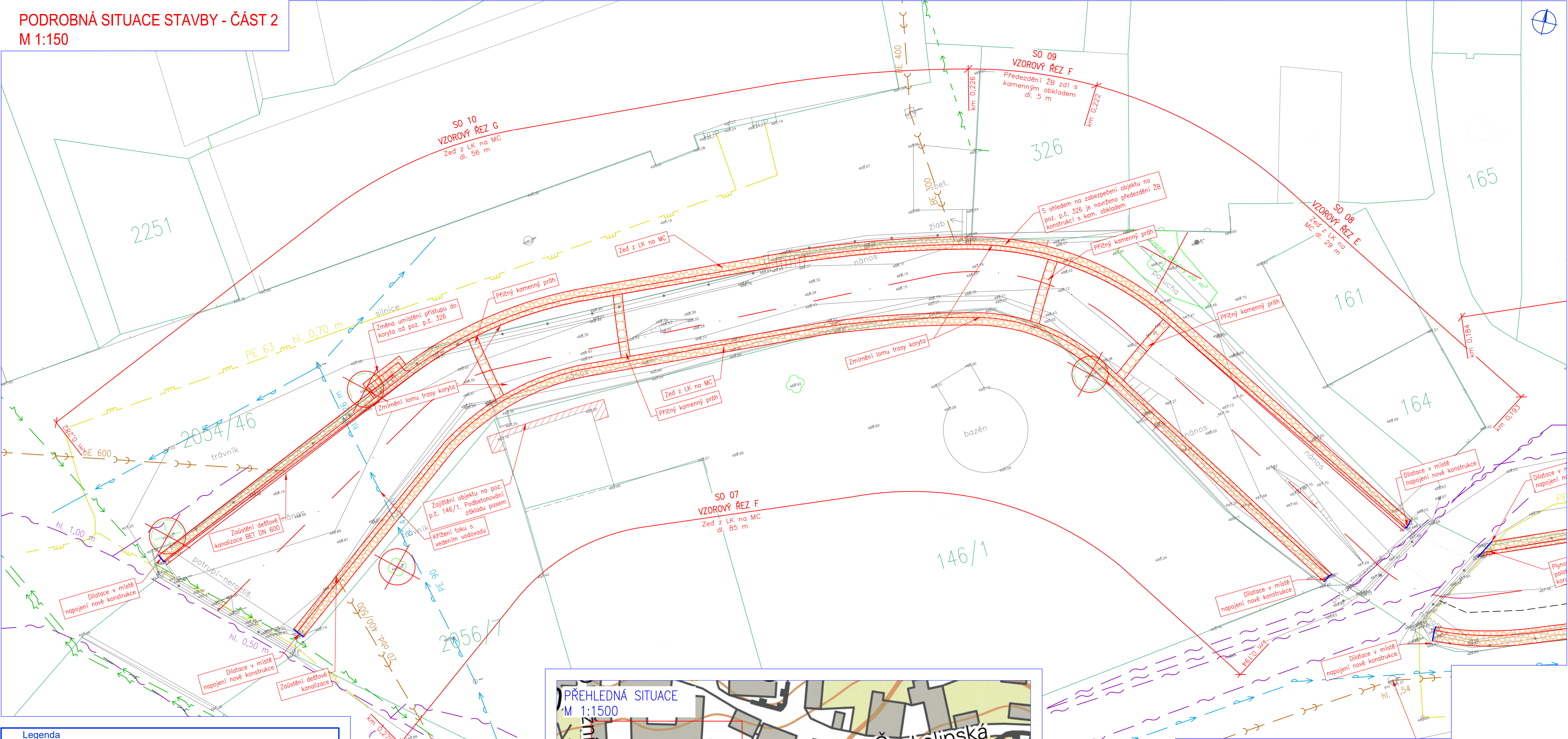

















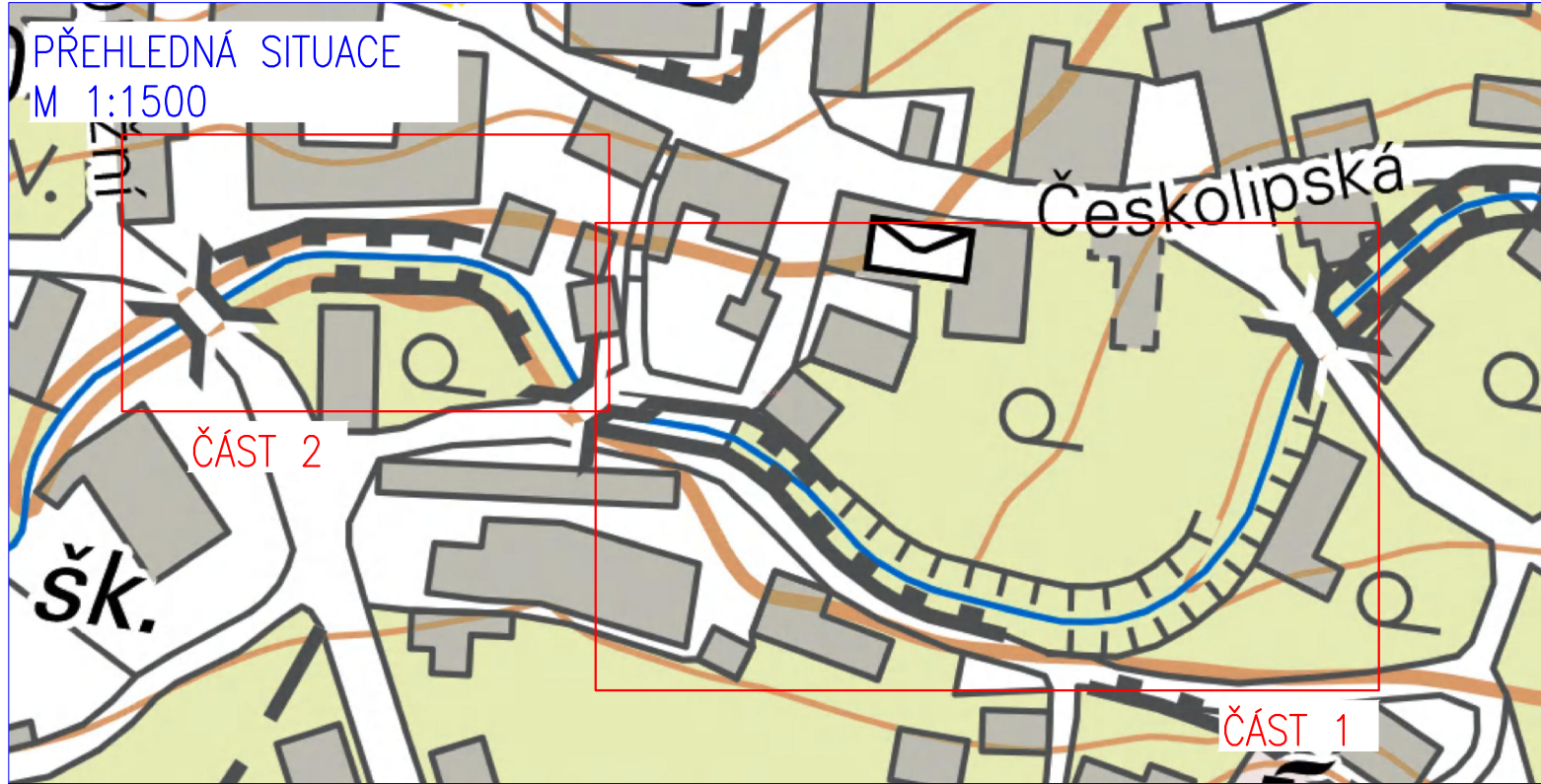


PODROBNÁ SITUACE STAVBY - ČÁST 2
M 1:150



Legenda

	Geodetické zaměření		NN ČEZ Distribuce (podzemní vedení)
	Katastr nemovitostí		Vodovod SČVK (podzemní vedení)
	Osa toku		Kanalizace SČVK (podzemní vedení)
	Linie stavby		Sdělovací vedení CETIN (podzemní vedení)
	Příčné profily		Sdělovací vedení CETIN (nadzemní vedení)
	Konstrukce zdi		STL plynovod innogy (podzemní vedení)
	Kamenná rovnánina		Strom
	Zajištění základu nemovitosti betonovým pasem		Kácený strom
	Bourání a výstavba objektu		Mýcené křoviny, náletové dřeviny





HG partner s.r.o.

Smetanova 200, 250 82 Úvaly
www.hgpartner.cz

Telefon: 246 082 015
e-mail: hgp@hgpartner.cz

Paré č.:

Investor: Povodí Ohře, státní podnik, Bezručova 4219, 430 03 Chomutov

Datum:

Odpovědný projektant:

Ing. Jaroslav Vrzák

Č. zakázky:

H-22/015

Vypracoval:

Ing. Štěpán Krátký

Změna:

-

Akce: Opevnění Bobřího potoka Verneřice u hasičárny,
ř. km 23,480 - 23,746

Stupeň:

DSP/DPS

Název části:

DOKUMENTACE OBJEKTŮ

Část:

D

Příloha: PODROBNÁ SITUACE STAVBY - ČÁST 2

Měřítko:

1:150

Č. přílohy:

D.2.2